

PREMIUMWANDERWEG

Waldklingen MURRHARDT




Vorderer Hörschbachwasserfall

Weglänge:	10,5 km
Gehzeit:	ca. 4 h
Höhenmeter:	425 m
Schwierigkeitsgrad:	schwer

Der Premiumwanderweg ist in beide Richtungen ausgeschildert.

Nicht begehbar in den Wintermonaten und nach starken Regenfällen.



Franzenklinge

Waldklingen | PREMIUMWANDERWEG

Im schönen Stadtzentrum von Murrhardt beginnt dieser abwechslungsreiche Wanderweg zur Franzenklinge und zu den Wasserfällen im Hörschbachtal.

Am Feuersee vorbei geht es nach den letzten Häusern bergauf durch die Franzenklinge bis man die Riesberghöhe erreicht hat. Über den Grenzsteinweg führt der Pfad dann einige Kilometer entlang des Hoblersbergs bis man zum Hinteren Wasserfall gelangt.

Vom Hinteren Wasserfall geht es bequem entlang des Hangwegs über dem Hörschbachtal, von dem sich immer wieder spannende Blicke in die Schlucht bieten, zum imposanten Vorderen Wasserfall.

Waldwegen folgend kommt man hinauf auf die Ebene bei Waltersberg. Von den Wellingtonen hat man einen herrlichen Ausblick über das Murrtal und den Schwäbischen Wald, bevor der Weg steil bergab nach Murrhardt und zurück zum Ausgangspunkt führt. Am Feuersee lohnt sich ein Besuch des Carl-Schweizer-Museums mit zoologischer Abteilung und Exponaten der römischen Geschichte Murrhardts.

Weitere Informationen unter:

www.feenspuren.de

Tourist-Info Murrhardt

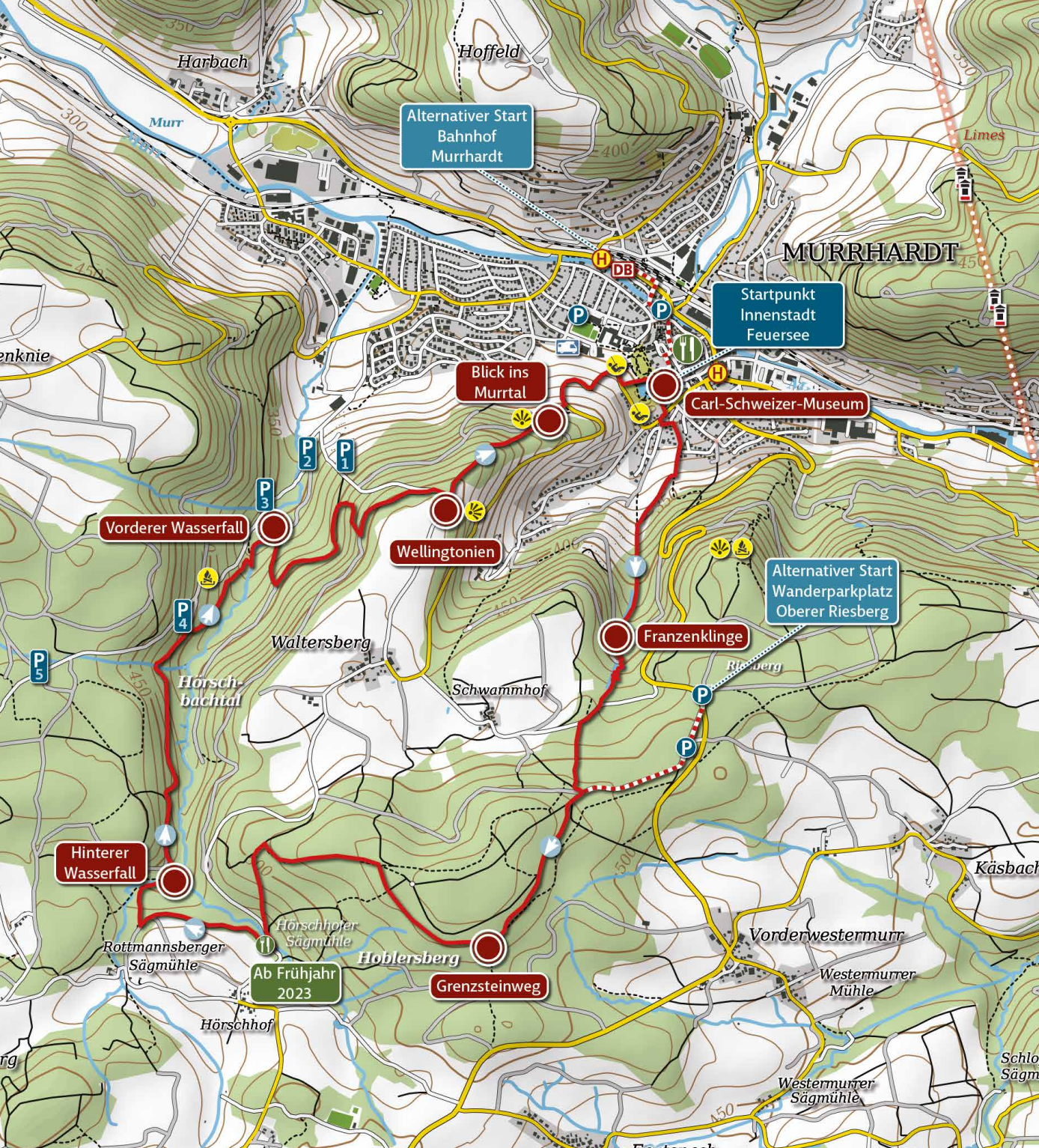
Marktplatz 8 | 71540 Murrhardt

Telefon 0 71 92 - 21 37 77 | touristik@murrhardt.de

www.murrhardt.de

STADT
MURRHARDT





Franzenklinge



Grenzsteinweg



Hinterer Wasserfall



Vorderer Wasserfall



Wellingtonien



Blick ins Murrtal



Carl-Schweizer-Museum

Premiumwanderweg WALDKLINGEN

DB Haltestelle Regionalbahn



Grillstelle

G Gastronomie

Zubringer zum Wanderweg

H Haltestelle Limesbus



Spielplatz

A Aussichtspunkt

Vorgeschlagene Gehrichtung

P Parkplatz

W Wohnmobilstellplatz

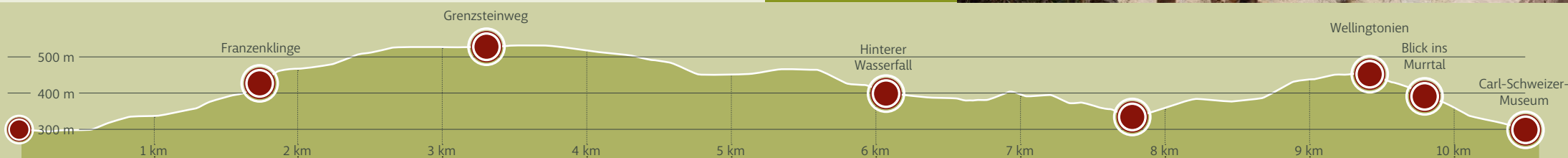
0 0,5 km 1 km

Maßstab: 1 : 25.000

Kartendaten © OpenStreetMap-Mitwirkende, www.openstreetmap.org

UNESCO Welterbe Limes

Zur interaktiven Karte



Impressum:

2. Auflage, 2022
Herausgeber: Stadt Murrhardt
Konzeption und Design: agentur arcos, Murrhardt
Fotografie: agentur arcos, Stefan Bossow, Jan Bürgermeister

Dieses Projekt wurde gefördert durch den Naturpark Schwäbisch-Fränkischer Wald mit Mitteln des Landes Baden-Württemberg, der Lotterie Glücksspirale und der Europäischen Union (ELER).

